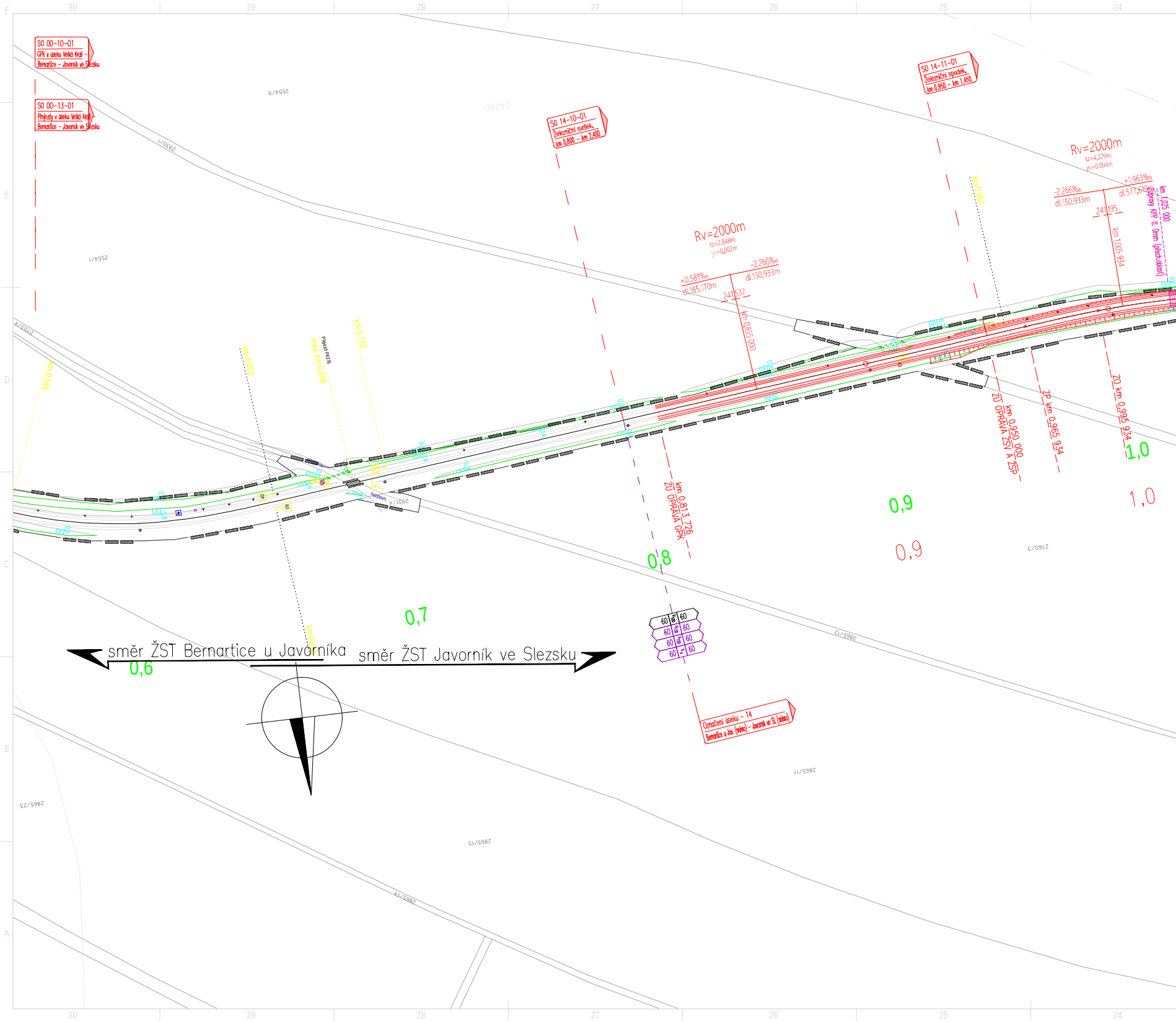

30
29
28
27
26
25
24
F
E
D
C
B
A
SO 00-10-01
GPK v úseku Velká Kraš - Bernartice - Javorník ve Slezsku
SO 00-13-01
Přejezdy v úseku Velká Kraš - Bernartice - Javorník ve Slezsku
SO 14-10-01
Železniční svršek,
km 0,800 - km 2,400
SO 14-11-01
Železniční spodek,
km 0,950 - km 1,450
2554/9
2554/1
2930/1
54700
Rv=2000m
tz=2,848m
yv=0,002m
+0,581‰
dl.185,170m
-2,266‰
dl.150,933m
241,537
km 0,855 000
Rv=2000m
tz=4,229m
yv=0,004m
-2,266‰
dl.150,933m
+1,963‰
dl.577,619m
241,195
km 1,005 934
km 1,025 000
Úpravy KPP tl. 0mm (přech.oblast)
km 0,957
km 0,546
km 0,655
Přejezd P4376
evid. km 0,688
km 0,702
40
60
nezpevn.
2931/4
km 0,813 726
ZÚ OPRAVA GPK
km 0,950 000
ZÚ OPRAVA ŽSV A ŽSP
ZP km 0,965 934
ZO km 0,995 934
0,6
0,7
0,8
0,9
0,9
1,0
1,0
2760/3
2865/12
2865/11
2865/15
2865/14
2865/23
60 | V100 | 60
60 | V130 | 60
60 | V150 | 60
60 | Vk | 60
směr ŽST Bernartice u Javorníka
směr ŽST Javorník ve Slezsku
Označení úseku - 14
Bernartice u Jav. (mimo) - Javorník ve Sl. (mimo)

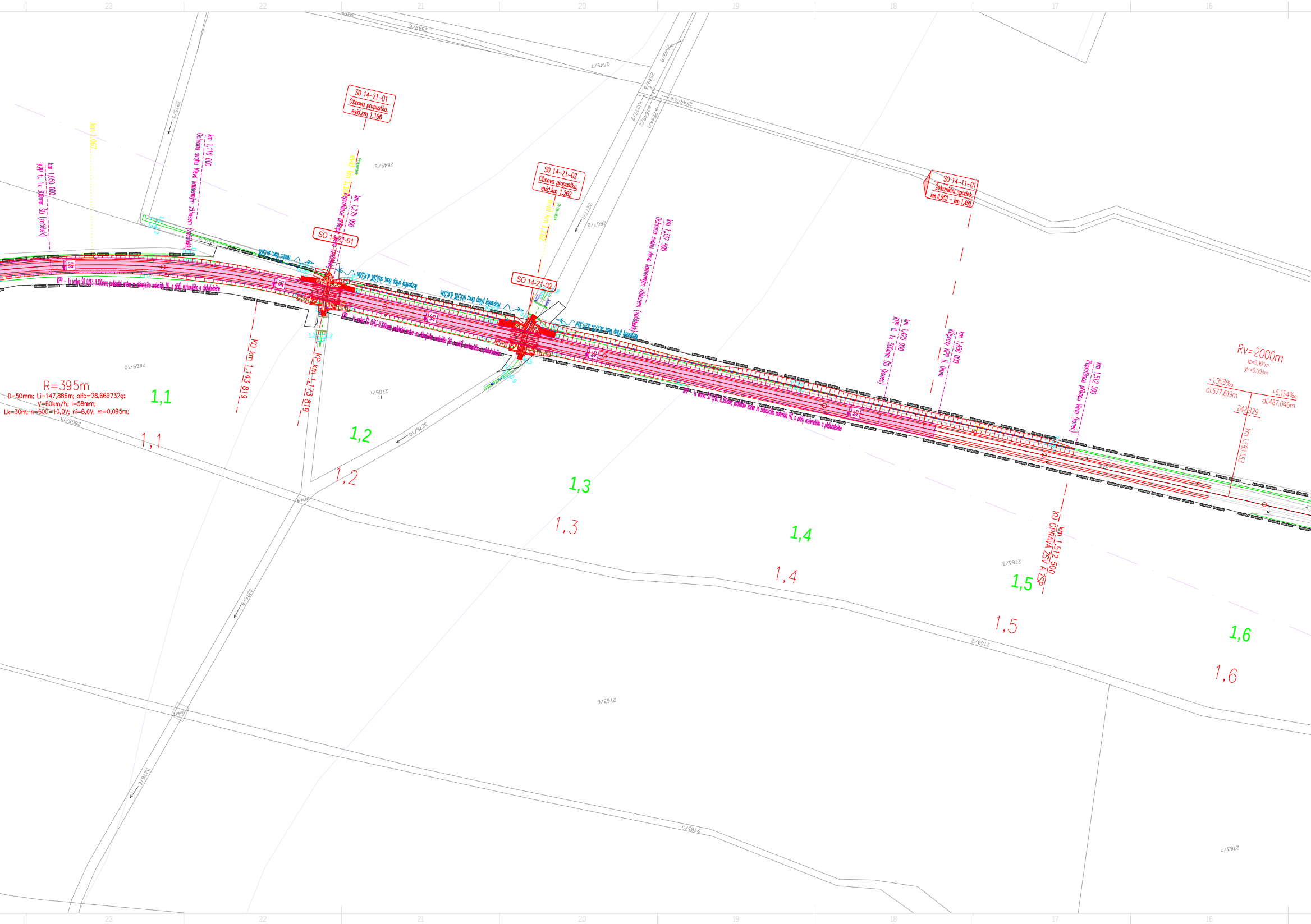
23
22
21
20
19
18
17
16
SO 14-21-01
Obnova propustku,
evid.km 1,166
SO 14-21-01
SO 14-21-02
Obnova propustku,
evid.km 1,262
SO 14-21-02
SO 14-11-01
Železniční spodek,
km 0,950 - km 1,450
km 1,050 000
KPP tl. 1x 300mm ŠD (začátek)
km 1,067
km 1,110 000
Ochrana svahu Vlevo kamenným záhozem (začátek)
evid. km 1,166
Propustek
km 1,275 000
Reprofilace příkopu Vlevo (začátek)
evid. km 1,262
Propustek
km 1,337 500
Ochrana svahu Vlevo kamenným záhozem (začátek)
km 1,425 000
KPP tl. 1x 300mm ŠD (konec)
km 1,450 000
Klíprový KPP tl. 0mm
km 1,512 500
Reprofilace příkopu Vlevo (konec)
KO km 1,143 819
KP km 1,173 819
KÚ km 1,512 500
OPRAVA ŽSV A ŽSP
km 1,583 553
5%
R=395m
D=50mm; Li=147,886m; alfa=28,669732g;
V=60km/h; I=58mm;
Lk=30m; n=600=10,0V; ni=8,6V; m=0,095m;
Rv=2000m
tz=3,191m
yv=0,003m
+1,963‰
dl.577,619m
+5,154‰
dl.487,046m
242,329
1,1
1,1
1,2
1,2
1,3
1,3
1,4
1,4
1,5
1,5
1,6
1,6
2549/6
2549/7
2549/9
2549/8
3277/2
2549/2
2544/1
2544/2
2549/3
3275/5
3277/1
2667/2
2865/10
2865/13
2705/1
3276/10
3276/8
3276/6
2763/3
2763/2
2763/6
2763/5
2763/7
1,2
1,2

akce: Odstranění havarijního stavu po povodních 2024 – komplexní oprava trati v úseku Vápenná – Javorník ve Slezsku – PD

výkres: KOORDINAČNÍ SITUACE STAVBY, úsek km 0,900 – km 2,200

měřítko: 1:1000

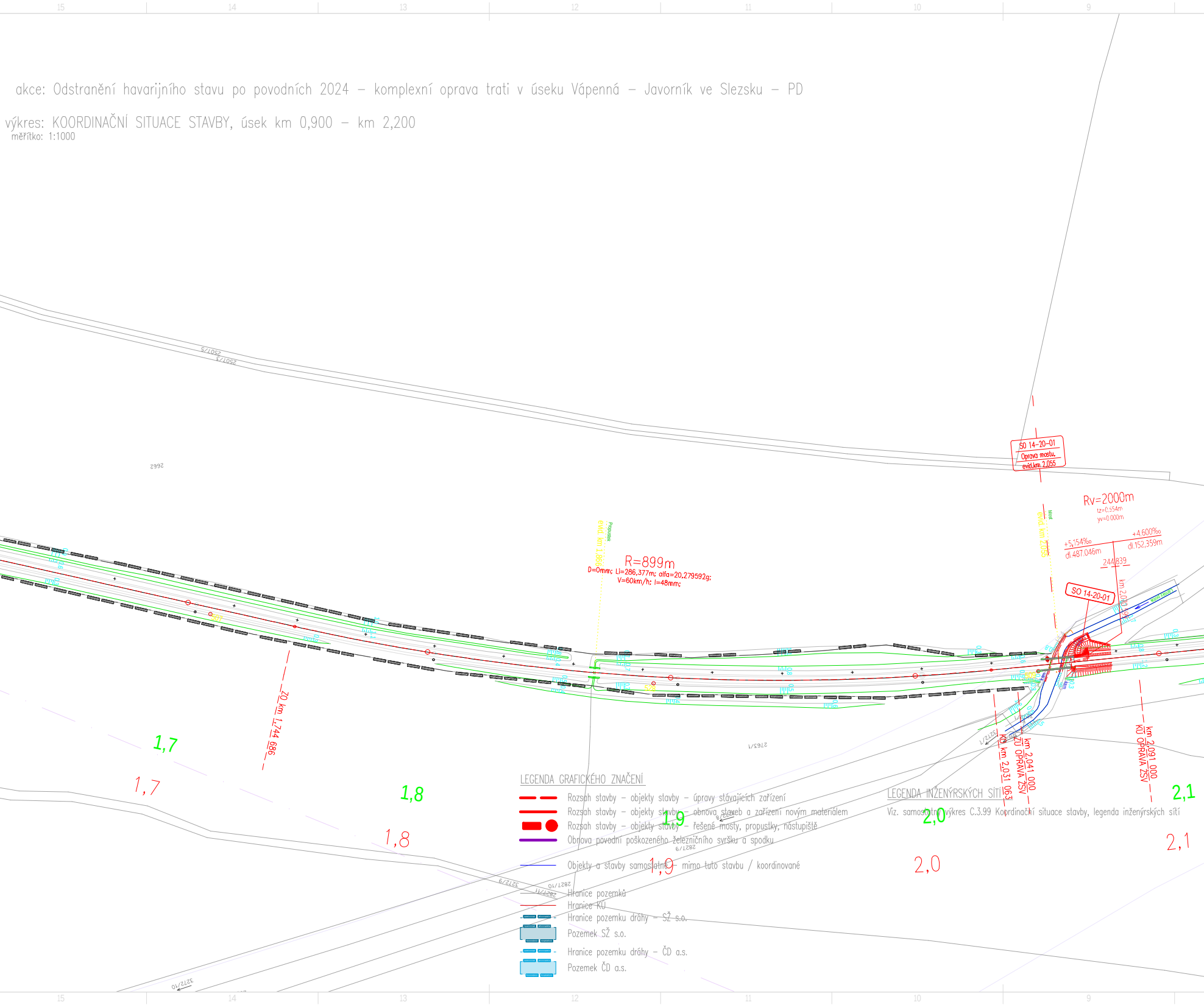
15
14
13
12
11
10
9
2501/5
2501/3
2662
SO 14-20-01
Oprava mostu,
evid.km 2,055
Rv=2000m
tz=0,554m
yv=0,000m
+5,154‰
dl.487,046m
+4,600‰
dl.152,359m
244,839
km 2,040,599
SO 14-20-01
evid. km 2,055
Most
evid. km 1,866
Propustek
R=899m
D=0mm; Li=286,377m; alfa=20,279592g;
V=60km/h; I=48mm;
ZO km 1,744 686
2763/1
3272/1
KO km 2,031 063
ZÚ OPRAVA ŽSV
km 2,041 000
km 2,091 000
KÚ OPRAVA ŽSV
1,7
1,7
1,8
1,8
1,9
1,9
2,0
2,0
2,1
2,1
3272/8
2827/9
3272/9
2827/10
2827/11
3272/10

LEGENDA GRAFICKÉHO ZNAČENÍ

▬ ▬	Rozsah stavby – objekty stavby – úpravy stávajících zařízení
▬▬	Rozsah stavby – objekty stavby – obnova staveb a zařízení novým materiálem
▬ ●	Rozsah stavby – objekty stavby – řešené mosty, propustky, nástupiště
▬▬	Obnova povodní poškozeného železničního svršku a spodku
──	Objekty a stavby samostatné – mimo tuto stavbu / koordinované
──	Hranice pozemků
──	Hranice KÚ
▬ ▬	Hranice pozemku dráhy – SŽ s.o.
▨	Pozemek SŽ s.o.
▬ ▬	Hranice pozemku dráhy – ČD a.s.
▨	Pozemek ČD a.s.

LEGENDA INŽENÝRSKÝCH SÍTÍ

Viz. samostatný výkres C.3.99 Koordinační situace stavby, legenda inženýrských sítí

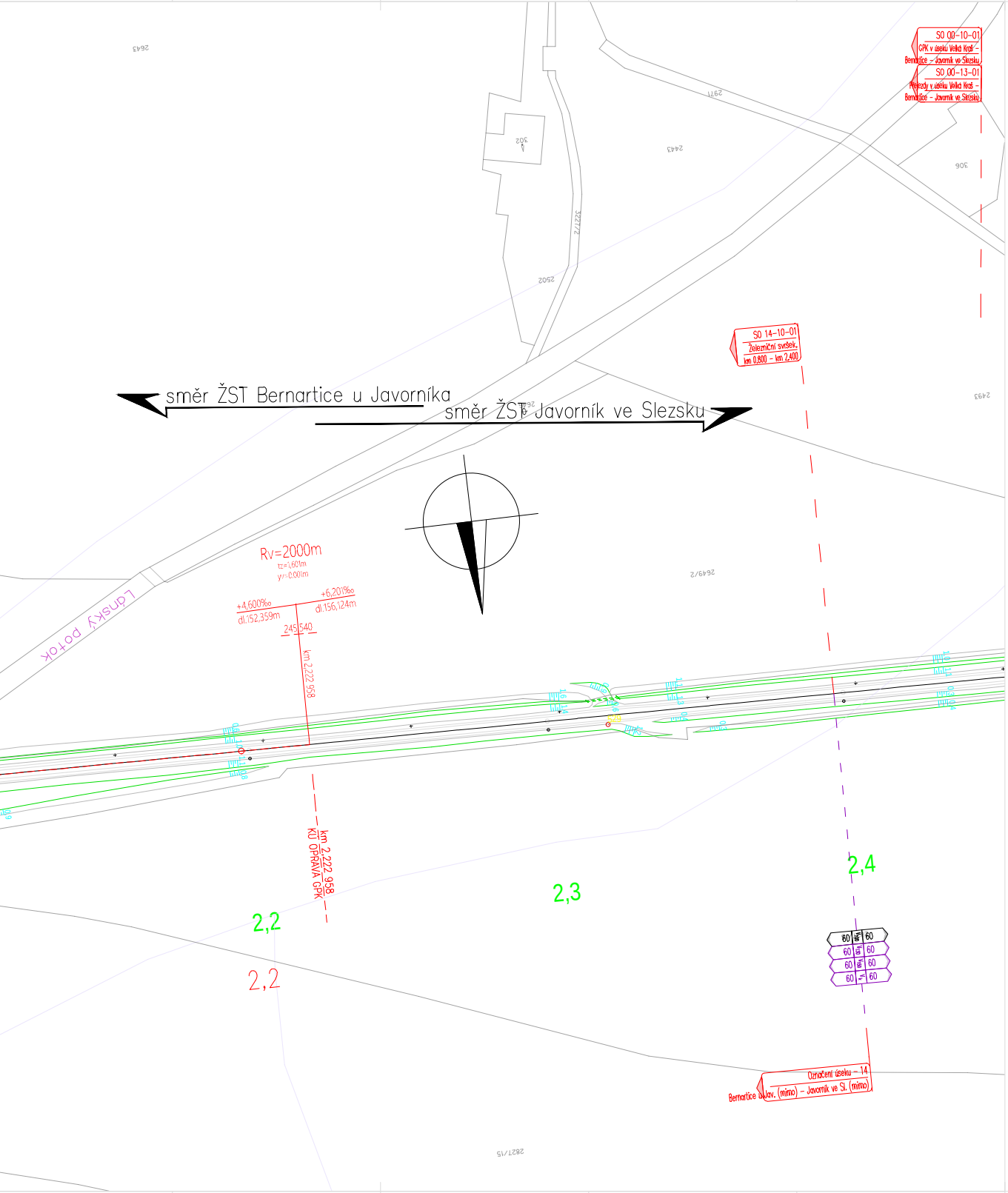
SO 00-10-01
GPK v úseku Velká Kraš – Bernartice – Javorník ve Slezsku
SO 00-13-01
Přejezdy v úseku Velká Kraš – Bernartice – Javorník ve Slezsku
SO 14-10-01
Železniční svršek,
km 0,800 – km 2,400
směr ŽST Bernartice u Javorníka
směr ŽST Javorník ve Slezsku
Rv=2000m
tz=1,601m
yv=0,001m
+4,600‰
dl.152,359m
+6,201‰
dl.156,124m
245,540
km 2,222 958
km 2,222 958
KÚ OPRAVA GPK
Lánský potok
2,2
2,2
2,3
2,4
60
60
Označení úseku – 14
Bernartice u Jav. (mimo) – Javorník ve Sl. (mimo)
2643
2971
302
2443
306
3227/2
2502
2493
2649/2
2827/15

Revize:	Datum:	Popis:	Kontroloval:
000	28.04.2025	PDPS - Definitivní odevzdání dokumentace	Martin Lipenský, DiS.

Stavebník/Investor:	Správa železnic, státní organizace Dlážděná 1003/7, Praha 1 - Nové Město, 110 00 IČO: 709 94 234	SPRÁVA ŽELEZNIC
Zástupce investora:	OŘ Ostrava, Muglinovská 1038/5, 702 00 Ostrava	

Generální projektant:	PRODIN a.s. K Vápence 2745, 530 02 Pardubice T: +420 466 055 130 IČO: 252 92 161 E: info@prodin.cz		PRODIN SKUPINA VENTIS
Hlavní projektant (HIP):	Ing. Petr Burda	Souřadný systém:	S-JTSK, B.p.v.

Název stavby/akce:	Odstranění havarijního stavu po povodních 2024 – komplexní oprava trati v úseku Vápenná – Javorník ve Slezsku – PD	Zakázka: 31/24/1041.208	
		Datum: 28.04.2025	
Místo stavby	Olomoucký kraj TUDU 137106 - 137202 Vápenná (mimo) - Javorník (mimo)	Stupeň dokumentace: PDPS	
Název části:	Situační výkresy	Označení části: C.3.	
Název objektu:	-	Označení objektu: -	
Odpovědný projektant:	Ing. Petr Burda	Formát: 20xA4	
Zpracovatel přílohy:	Martin Lipenský, DiS.	Měřítko: 1:1000	
Název přílohy:	KOORDINAČNÍ SITUACE STAVBY, úsek km 0,600 - km 2,400	Číslo přílohy: 07	Č.paré: